






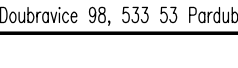
SEZNAM PŘÍLOH:

F.3. LESNÍ PŘÍLOHA

F.3.1.1.	SITUACE DOTČENÝCH POZEMKŮ LPF – DÍL 1.	1 : 500, 5000
F.3.1.2.	SITUACE DOTČENÝCH POZEMKŮ LPF – DÍL 2.	1 : 500, 5000
F.3.2.	SEZNAM DOTČENÝCH POZEMKŮ LPF	–

F.3. DUSP+PDPS

SOUŘADNICOVÝ SYSTÉM: S–JTSK
VÝŠKOVÝ SYSTÉM: BpV

KRESLIL:	MILOŠ BEDNÁŘ, DiS.		 FÖRSTEROVA Č.P. 175, 566 01 VYSOKÉ MÝTO EMAIL.: MDS@MDSPROJEKT.CZ	
ZPRACOVAL:	MILOŠ BEDNÁŘ, DiS.			
TECHNICKÁ KONTROLA:	ING. JAN BURSA			
ZODPOVĚDNÝ PROJEKTANT:	ING. JAN BURSA			
HLAVNÍ PROJEKTANT:	MILOŠ BEDNÁŘ, DiS.			
KRAJ: PARDUBICKÝ	OKRES: CHRUDIM	OBEC: NAČEŠICE	STUPEŇ:	DUSP+PDPS
INVESTOR: Pardubický kraj, Správa a údržba silnic Pardubického kraje, Doubravice 98, 533 53 Pardubice			ZAK.ČÍSLO:	2597–21–3
AKCE: Silnice III/337 44, III/337 81, chodník a odstavné plochy, Načešice OBJEKT: F.3. LESNÍ PŘÍLOHA			ARCHIVNÍ ČÍSLO:	2597
			DATUM:	01/2022
			FORMÁT:	A4
			MĚŘÍTKO:	–
OBSAH: LESNÍ PŘÍLOHA			ČÍSLO SOUPRAVY:	ČÍSLO PŘÍLOHY: F.3.